



Foto: Karlsborgs Turism

Die Festung Karlsborg ist beeindruckend. In Sonderführungen mit Spezialeffekten kann man sich leicht in die Mitte des 19. Jahrhunderts zurück versetzen.

DIE STADT INNERHALB DER FESTUNGSMAUERN

Im Jahre 1819 wurde auf der Halbinsel Vanäs udde im Vätternsee ein grandioses Bauwerk errichtet. Schweden hatte Finnland an Russland verloren und die Hauptstadt Stockholm lag plötzlich ungeschützt. Erleben Sie mit uns eine Abenteuer tour durch die Festung Karlsborg!

- ▶ www.karlsborgsturism.se
- ▶ www.vastergotland.com
- ▶ www.vildavastergotland.com



Der unterirdische Gang ist dunkel. Hier haben Gefangene unter eiserner Knute fast einhundert Jahre lang gegraben, gebaut und sich geschunden, während die Ratten ihnen in der kalte Gesellschaft leisteten. Die ausgehobenen Erdmassen entsprechen dem Volumen von zwei ägyptischen Pyramiden! Die mächtige Festung Karlsborg sollte dem Angriff der Russen standhalten und die königliche

Begegnen Sie dem König des Waldes auf Älgens Berg.

Erleben Sie Natur, Kultur, wilde Tiere und königlichen Jagden.

Folgen Sie unseren Naturführer auf den Spuren des Elchs und des Hirsches.

Begleiten Sie uns auf eine geführte Elchsafari auf Hunneberg.



KUNGAJAKTMUSEET
Älgens Berg

Tel +46 (0)521 27 79 91
www.algensberg.com

Vänernsborgs Turist - Telefon +46 (0)521-27 14 00 - www.vanersborg.se/turist

Familie, die Regierung und die Goldreserven des Landes bei einem Angriff schützen. Die Festung gehört zu den größten Europas, jedoch einen Angriff hat sie nie erlebt und bald galt die Festungsanlage auch als veraltet.

EINE KOMPLETTE STADT

Stein wurde auf Stein gemauert und im Jahr 1844 erfolgte der erste Spatenstich für das 678 m lange Wehrgebäude, das zu den längsten Europas zählt und noch heute bewohnt ist. Eine Garnisonkirche, die

vor allem als Plenarsaal für den Reichstag gedacht war, wurde ebenfalls errichtet. Es wurden immer mehr Gebäude innerhalb der Wehranlagen gebaut und so entstand eine im Umfang 5 km messende Stadt mit Wohnhäusern, Krankenhaus und Werkstätten, die durch ein Straßennetz miteinander verbunden waren. Obwohl die Bauarbeiten von Sträflingen ausgeführt wurden, zeugt die Anlage noch heute von der hohen Qualität der Handwerksarbeit und der Baumaterialien.

EINBLICK IN DIE VERGANGENHEIT

Der Bau der Festung Karlsborg dauerte mehr als einhundert Jahre und bald nach ihrer Fertigstellung 1909 galt sie als völlig veraltet. Heute ist die Festung sowohl ein historisches Denkmal als auch ein lebendiger Ort. Noch immer wird sie von Militäreinheiten genutzt, mehrere Husarenverbände des Leibregiments und die Fallschirmjägerschule der Armee sind heute hier stationiert. Außerdem werden die Gebäude von 150 zivilen Mietern bewohnt.

Auf der Festung Karlsborg zeigen verschiedene Ausstellungen authentische Milieus dieser Zeit wie das mit Goldbarren gefüllte Gewölbe des Reichstags, das illegale Wirtshaus und die Wohnung des Verwalters Forsberg mit einer Kanone in der Wohnstube.

Wir setzen unseren abenteuerlichen Rundgang fort. In den engen Gängen liefen früher Soldaten umher, die sowohl Wache halten als auch an den Schießscharten schlafen mussten.

Ein dumpfer Donner ist zu hören, wir werden beschossen! Der Puls schlägt sofort höher und es stellt sich das Gefühl ein, wie es bei einem echten Angriff wohl gewesen wäre. Als wir den Marktplatz wieder betreten, wärmt uns die Sonne. Jetzt ist es Zeit für eine Kaffeepause in der nahe gelegenen Bäckerei! ◀

Von Annika Rosenström



Foto: Karlsborgs Turism

Festung Karlsborgs

Die Abenteuer tour beginnt mit einem Film über das Leben im Jahr 1865. Spannende Effekte wie Kanonendonner und Gewehrsalven lassen die Tour lebendig erscheinen. Vom 31. Mai. bis 31. August werden täglich Führungen veranstaltet, die nicht im Voraus gebucht werden müssen. Es können Audioguides in deutscher und englischer Sprache ausgeliehen werden, gleichzeitig können auch Führungen in Deutsch gebucht werden.

Karlsborg liegt ca. 50 km nordöstlich von Skövde an der Bundesstraße 49. Das Touristenbüro finden Sie direkt bei der Festung, dort können auch Übernachtungen gebucht werden.

Willkommen in Tygriket und Rydals Museum

Abenteuer

in schöner Natur
paddeln, wandern, angeln



Shopping

im Stoffreich - Tygriket
Modern Design und
hohe Qualität
Fabriksverkauf, Geschäfte



tygriket
MARK

Marks Turistenbüro Kinna

+46 320 21 72 70
www.tygriket.se

www.mark.se/tourismus
turistbyra@mark.se

Rydals Museum

+46 320 933 00
www.mark.se/rydalsmuseum
rydalsmuseum@mark.se


- 50 min von Göteborg -

Rydals Museum

Museum, Ausstellungen
Kunst, Textilien und Design
Historische Industrieanlagen
Handwerksladen, Wirtshaus



BORÅS LIEGT 40 MIN VON GÖTEBORG



BORÅS

Ob gross oder klein, in
Boras ist immer was los!

BORÅS TOURISTENBÜRO TEL +46 33 35 70 90, www.borasboras.com, www.boras.se/turism

Ein Gefühl für die Natur

Wie Indianer paddeln wir leise im Schutz der Laubbäume und die Natur zieht uns voll in ihren Bann. Im Süden der Provinz Västra Götaland, nur eine halbe Stunde von der Großstadt Göteborg entfernt, genieße ich Natur pur in vollen Zügen!

Unsere Tour durch die Wildnis beginnt mit einer zweistündigen Wanderung auf schmalen Wegen durch die hügelige Landschaft von Västra Götaland. Vieles auf dem Weg zum Dorf Nârunga in der Nähe von Vârgârda erinnert mich an das Bullerbü-Gefühl* aus Kindheitstagen.

Stattliche Ardennerpferde auf der Weide am Weg zur Kirche bestätigen, dass ich bei



Lars Benjaminsson und Alexandra Kjellin auf dem Pfarrhof Nârunga mit ihren herrlichen Ardennerpferden, Nubben, Promilla und Kasken.



Frelichtmuseum Ekehagens forntidsby



Schießen mit Pfeil und Bogen, Funde im "Arkeologoland" suchen Paddeln im Einbaum usw.

Steinzeitwoche 16. –22. juli 2008

Erleben Sie eine ganze Woche lang die Steinzeit! Kochen, Fischen und Handwerk wie in vorgeschichtlicher Zeit.


www.ekehagensforntidsby.se Tel:+46(0)515500 60

Lât N 58°1'55" Lon E 13°33'25"

Wegbeschreibung: Landstraße 46, ca 20 km südlich von Falköping

Ritterwoche in Hova

5. – 13. Juli 2008



Nordeuropas größtes Mittelalterfest
mit täglichen Ritterspielen.

Tel. +46 (0)506 301 20

www.riddarveckan.com

Alexandra und Lars angekommen bin, die das kleine Unternehmen Närunga Häst och Vagn betreiben. Ardennerpferde kommen beim Holzbergen im Wald zum Einsatz, aber sie sind auch als Zug- oder Reitpferde geeignet. Die Pferde Promilla, Nubben und Kasken bilden die Grundlage des Unternehmens.

Die Hofbewohner, die Pferde und die ruhige Umgebung lassen unsere Uhren langsamer ticken. Ich stelle fest, dass Entspannung und Naturgenuss für mich am besten mit Pferd und Wagen beginnen. Dann nimmt der Kutscher auf dem Kutschbock Platz und macht mit mir eine kurze Rundfahrt.

DAS ERLEBEN UNBERÜHRTER NATUR

Wir verabschieden uns von den schönen goldbraunen Pferden, mit deren Hilfe wir zwischen dem Wanderweg und dem Fluss, der die vielen kleinen Seen miteinander verbindet, vorangekommen sind. Bevor wir in die Kanus klettern, stärken wir uns mit belegten Broten und Kaffee.

Das Paddel taucht leise ins Wasser und das Kanu gleitet langsam vorwärts. Es ist völlig windstill und der Fluss Säve führt uns durch offene Ackerlandschaft hinein in einen Eichenwald. Unsere Arme bewegen sich im Takt, das Kanu durchschneidet die glatte Wasseroberfläche und wir fühlen uns eins mit der Natur. Die Tour führt durch unbelebte Gegend und wir erleben die Tierwelt



Ein Naturabenteuer mit Wandern, Paddeln und Pferdeausflügen. Natürlich darf auch das Essen nicht vergessen werden.

aus nächster Nähe.

Auf Ausflügen in die Natur bekomme ich immer besonders großen Hunger! Aber ich weiß, dass wir bald auf einer Halbinsel des Flusses Säve an Land gehen werden, um unseren Hunger mit in Honig marinierten gebratenen Rippchen und Backkartoffeln zu stillen. Das Leben kann so herrlich sein! ◀

Von Annika Rosenström

* Der Ausdruck bezieht sich auf das Buch „Die Kinder aus Bullerbü“ von Astrid Lindgren.

Wegbeschreibung

Von Alingsås fahren Sie die Europastraße 20 in Richtung Stockholm. Nach 5 km erreichen Sie Bälinge, hier nach rechts Richtung Ljurhalla abbiegen. Nach 14 km kommen Sie an eine Kreuzung mit drei Straßen, bei der Sie nach rechts über die Brücke nach Närunga (2 km) fahren. An der Kirche in Närunga vorbeifahren, nach ca. 300 m sehen Sie auf der rechten Seite der Straße ein Stallgebäude, Sie haben Närunga Häst och Vagn erreicht.

www.hastochvagn.se

Willkommen in Skara!



Wir kaufen und verkaufen Porzellan, Möbel sowie Nachlässe. Spezialität: Schwedisches Qualitätsporzellan. Auch Steingut. Herzlich willkommen!

Öffnungszeiten: Mo-Fr 11.00-18.00 Uhr, Sa 10.00-13.00 Uhr

JÄRNVÄGSGATAN 12 SKARA (gegenüber vom Stadshotellet).

Wir sind auch sonntags von 13.00-17.00 Uhr für Sie da am ACKLINGA (nördliche Einfahrt) Tidaholm ca 200 m² Möbel.



Tel. +46 (0)511 103 20, +46 (0)705 11 33 28
info@antikkuriosa.com



Herzlich Willkommen im Västergötlands Museum in Skara, einem der schwedischen Museen mit den meisten Exponaten. Hier erwarten Sie die 17 weltbekanntesten Bronzeschilder von Källand, eine Ausstellung über das mittelalterliche Schweden und vieles mehr. Besuchen Sie auch Fornbyn, ein wunderschön gelegenes Freiluftmuseum mit historischen Gebäuden. Führungen und Gruppenrabatte.

Dienstag - Freitag: 10.00 - 17.00 Uhr
Sonnabend und Sonntag: 12.00 - 17.00 Uhr



www.vastergotlandsmuseum.se
+46 511 260 00



Ein Fluss. Eine Mühle. Ein Paradies.

Die Mühle am See Hornborgasjön bietet gemütliche Übernachtung und gutes Essen. Hier können Sie auch paddeln, angeln, auf safari gehen, Vögel beobachten oder einfach im Garten sitzen und die Seele baumeln lassen.



www.herrtorpsqvamn.se
Tel +46 511 37 21 73

Bei uns erwarten Sie Kultur und Natur, Geschichte und Erholung in gelungener Mischung

Skara Turistbyrå

Skolgatan 1, SE-532 88 Skara - Tel +46 511 325 80 - turistbyran@skara.se - www.skara.se/tourism

Habo



Die vielleicht eigenartigste Holzkirche unseres Landes befindet sich in Habo.

Sie erhielt ihr jetziges Aussehen 1723 und ist mit prachtvollen Malereien und geschnitzten Gegenständen dekoriert. Die Motive wurden Luthers Katechismus entnommen. Die Führungen in der Kirche sollte man sich nicht entgehen lassen. Domsand und Baskarp verfügen über schöne Sandstrände, an denen man sich an die Strände des Südens erinnert fühlt. Der Furu-See ist ein kleiner Binnensee, der schnell die richtige Badetemperatur erreicht. In allen Strandbädern gibt es gute Serviceeinrichtungen.

JME DR 4 00

www.habokommun.se

+46 36 480 00

turistinfo@habokommun.se

Destination Tiveden - Norra Vättern



In Tiveden befindet sich einer von Schwedens schönsten Nationalparks. Er ist unberührt zauberhaft und großartig.

Die Schären im **nördlichen Vättern** bilden einen schönen und einzigartigen Schärengarten, der fast gänzlich ohne Bebauung ist. Dort gibt es mehr als fünfzig Inseln und Tausende von Schären und Buchten.

Hier können Sie wandern, Golf spielen, mit dem Kanu oder dem Boot fahren, reiten, fischen, baden usw. In der Gegend gibt es viele Übernachtungsalternativen. Unser Angebot enthält auch komplette Pakete einschließlich Übernachtung.


www.tiveden.se

turistbyran@askersund.se · turistbyra@laxa.se

+46 583 810 88 · +46 584 109 20



Hjo



Die Idylle am Strand des Vättern. Es gibt Dampferfahrten, Märkte, Handwerks-Messen, eine Fischräucherei u.a.

Hjo ist eine preisgekrönte Holzhausstadt mit Stadtbesichtigungen und Freibad mitten in der Stadt, gutem Wohnen und gutem Essen.

www.hjo.se/tyska.htm

+46 503 352 55 · tourism@hjo.se



Hökensås & Tidaholm

Viele Menschen suchen Ruhe und Entspannung. In Hökensås an der Westseite des Vätternsees werden Sie sie finden. Garantiert! Ein Angel- und Familienelddorado mit mehr als 30 Seen! Wildtiere wie Elch, Reh, Hase und Vogelschutzgebiete.

Feriendorf und Campingplatz stehen zur Verfügung. Die Kleinstadtidylle Tidaholm ist nicht weit entfernt. Wir bieten Ihnen Kultur, die den Geist stimuliert. Z.B. durch die weltberühmte Kunstlithographische Akademie sowie das einzigartige "Haus der Kinder". Besuchen Sie uns in Tidaholm – wir freuen uns auf Sie!

www.tidaholm.se

turistbyran@tidaholm.se

+46 502 60 62 08

